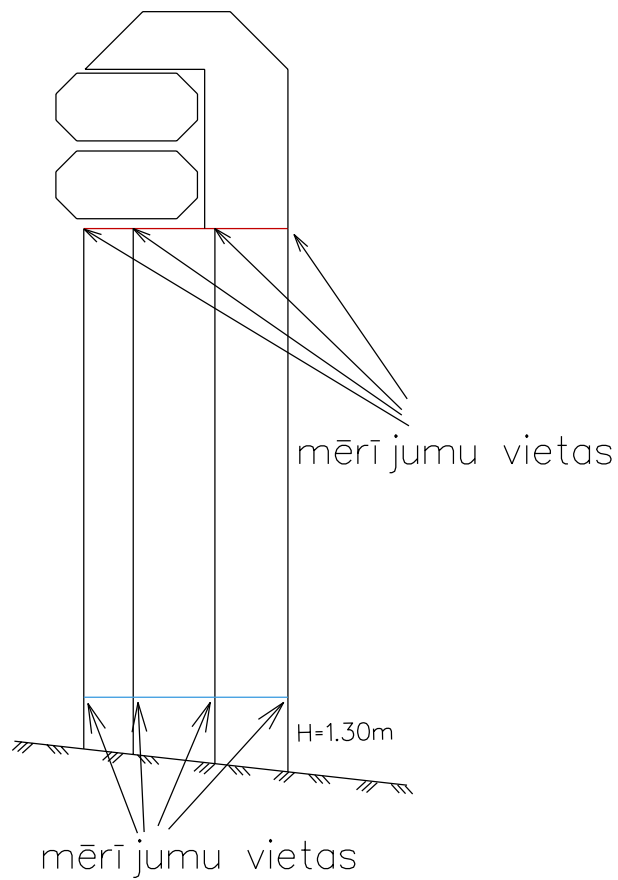
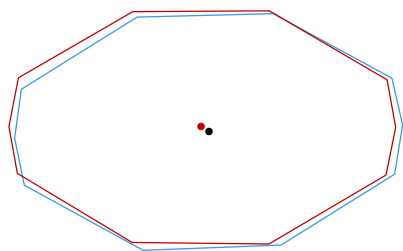
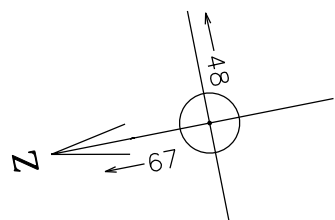
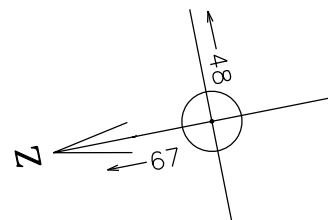
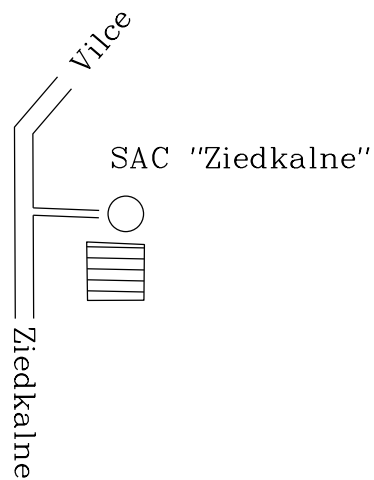






# Ūdens torņa vertikālītātes pārbaudes shēma

Objekta novietojuma shēma



## Apzīmējumi:

-  -zemes virsma
-  - mērījumi torņa apakšā
-  - mērījumi torņa augšā
-  5 - novirze milimetros